

Cholera Outbreaks in Central and West Africa : 2018 Regional Update - Week 46

Country Name	2018											CFR 2018		Onset 2018		Total suspected 2018			2017
	W1-36	W37	W38	W39	W40	W41	W42	W43	W44	W45	W46	W43	W44	Week	Culture	Cases	Deaths	CFR	W1 - W52
Benin	0	0	0	0	0	0	0	0	0	0	0	-	-			0	0	-	10
Burkina Faso	0	0	0	0	0	0	0	0	0	0	0	-	-			0	0	-	-
Cameroon*	299	51	34	52	44	49	99	102	100	65	NA	6.1%	6.1%			895	31	3.5%	28
Central African Republic	1	0	0	0	0	0	0	0	0	0	0	-	-	W8	suspected	1	0	0.0%	-
Chad	0	0	0	0	0	0	0	0	0	0	0	-	-			0	0	-	1248
Congo	63	0	1	3	0	0	0	0	0	NA	NA	-	-	W39	confirmed	67	4	6.0%	-
Congo (RD)	19437	849	873	631	606	619	759	753	797	606	NA	3.6%	3.3%			25930	845	3.3%	55028
Cote d'Ivoire*	4	0	0	0	1	0	0	0	0	NA	NA	-	-		suspected	5	0	0.0%	24
Ghana	0	0	0	0	0	0	2	NA	NA	NA	NA	-	0.0%			2	0	0.0%	16
Guinea*	4	0	0	0	0	0	0	0	0	0	0	-	-		suspected	4	1	25.0%	1
Guinea Bissau	0	0	0	0	0	0	0	0	0	0	0	-	-			0	0	-	-
Liberia *	61	NA	NA	NA	NA	NA	NA	NA	NA	NA	NA	-	-		tested	61	0	0.0%	157
Mali	0	0	0	0	0	0	0	0	NA	NA	NA	-	-			0	0	-	-
Mauritanie	0	0	0	0	0	0	0	0	0	0	0	-	-			0	0	-	-
Niger	2834	439	269	136	45	16	23	36	4	0	0	0.0%	8.7%		confirmed	3802	77	2.0%	1
Nigeria	17165	2126	2492	2052	2042	1224	954	454	342	200	101	0.4%	0.8%	827 lab.	confirmed	29152	450	1.5%	9013
Sénégal	0	0	0	0	0	0	0	0	0	0	0	-	-			0	0	-	0
Sierra Leone	37	0	0	0	0	NA	NA	NA	NA	NA	NA	-	-		suspected	37	1	2.7%	11
Togo	0	0	0	0	0	0	0	0	0	0	0	-	-			0	0	-	-
Lake Chad River Basin	20,298	2,616	2,795	2,240	2,131	1,289	1,076	592	446	265	101					33,849	558	1.6%	10,290
Congo River Basin	19,501	849	874	634	606	619	759	753	797	606	-					25,998	849	3.3%	55,028
Guinea Gulf and Mano River	106	-	-	-	1	-	2	-	-	-	-					109	2	0.0%	219
WCAR	39,905	3,465	3,669	2,874	2,738	1,908	1,837	1,345	1,243	871	101					59,956	1,409	2.4%	65,537

NA: Not Available. * Liberia, Cameroon Sierra Leone, Cote d'Ivoire surveillance systems are recording and reporting suspected cholera cases.

Highlights:

Cameroon: the outbreak is ongoing in the North and Far North regions, 65 cases were reported at week 45.

D. R. Congo: the situation remains unchanged with 605 new cases reported at week 45.

Niger: no new cases were reported since W44, after a few months of major outbreak.

Nigeria: decrease in the number of new reported cases and geographical scope, however the outbreaks in the North East are still ongoing.

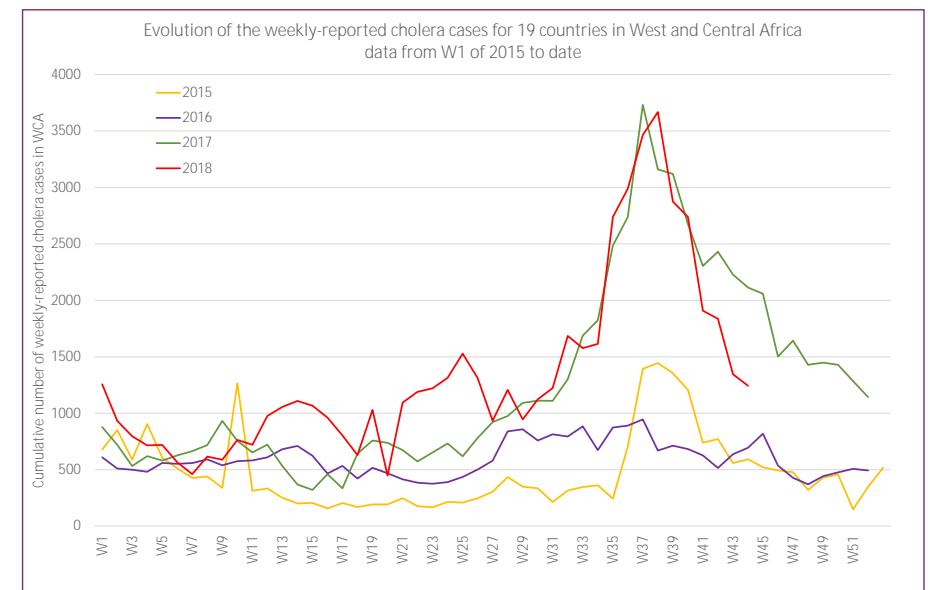
Faits saillants :

Cameroon : l'épidémie se poursuit dans les régions Nord et Extreme Nord, 65 cas ont été rapportés à la semaine 45.

R. D. Congo : la situation demeure stationnaire avec 605 rapportés à la semaine 45.

Niger : pas de nouveaux cas rapportés depuis la semaine 44, après plusieurs mois d'épidémie majeure.

Nigeria : déclin du nombre de nouveaux cas rapportés et d'étendue géographique, cependant les foyers épidémiques du Nord Est ne sont pas encore éteints.



Cholera Platform: 5 years of achievements in West and Central Africa



The Regional Cholera Platform in West and Central Africa was launched in 2012 to improve cholera control and prevention in 24 countries across the region through an operationalization of the roadmap launched by Global Task Force on Cholera Control (GTFCC). Over the past 5 years, Cholera platform has achieved the following outputs through 3 main axis:


Axis 1: Early detection and response to contain outbreaks

Axis 2: Prevention of disease occurrence by targeting multisectoral interventions in cholera hotspots.

Axis 3: An effective exchange mechanisms through knowledge and information management

Information and Knowledge Management

- Almost 20.000 unique visitors per year on cholera [platform website](#) with 18 webpages on average visited per person.
- 49 cholera's studies produced in the region available through a [compendium](#)
- 246 organisations through more than 1000 people receive communication from the platforms
- 126 bi-monthly [cholera updates](#) produced between mid-2014 to 2018



Bi-monthly cholera update



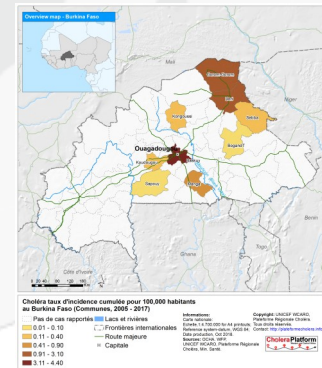
Emergency response to cholera (Nigeria)

Early detection and Response to outbreak

- 3 cholera alerts during outbreak on average per year to mobilise technical and financial partners
- 80% of main outbreaks supported through direct field support from the region
- Communication to media and advocacy to donors to support emergency response liaising with OCHA.
- [Realtime webmap of cholera](#) in the region updated on bi-monthly basis.
- Cholera platform has created a list of cholera experts (Rosters) for quick deployment.

Long-term prevention in cholera hotspots

- 12 countries profile called [cholera factsheets](#) created in 2014 and updated in 2018
- [14 countries' maps of cholera hotspots](#) produced
- 7 countries where [WASH investments plans](#) have been established with budget following field visits in 54 main hotspots.
- [Regional strategy](#) established and aligned with GTFCC's roadmap.
- 13 countries supported in the elaboration of "[National Cholera Control Plans](#)" or/and "[Emergency and Response plan](#)"



Incidency map of cholera (Burkina)

Reinforcing capacities and exchange mechanisms between countries and partners

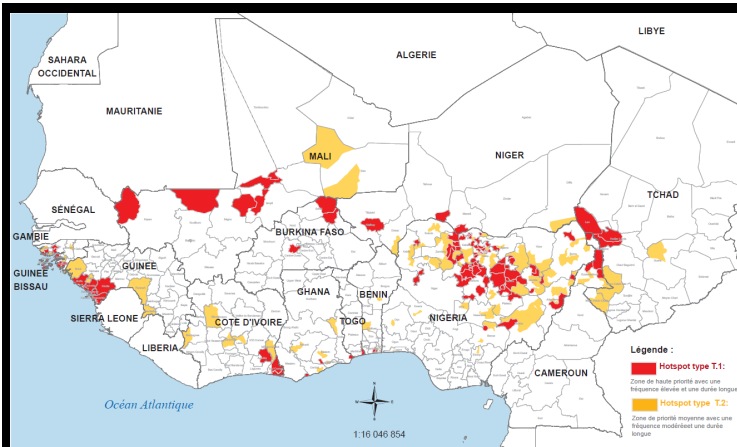
- 8 crossborder [workshops](#) with country representatives per epidemiological basin
- [4 regional trainings organised and 10 national trainings](#) supported through the following main topics: Cholera emergency response; use of GIS in cholera projects; Shield and Sword approach; use of RDT; drill exercises; Cholera preparedness and response plans; NCCP plans...
- 8 webinars organised in French and English since 2017.
- 24 [cholera platform meetings](#) with main body members in Dakar



Training cholera—Burkina Faso (Oct.2018)



Lake Chad Basin Cholera Workshop (June 2018)



“The idea of UNICEF to set up a dedicated team to cholera control and prevention in West and Central Africa greatly supported the achievements done at country level, as well as greatly improve the quality and relevance of cholera control programs. By being able to work at field level, this platform is well-informed on the progress and vulnerabilities of the different countries it supports to ensure the achievement of the overarching goal. Finally, it facilitates exchanges, documenting lessons learnt and good practices and help maintain the alert to a cholera outbreak.”

Dr Aichatou Mahaman, MoH, Niger

Monitoring & impact

- 14 countries of the region over the 24 countries of the region are now engaged on the [roadmap](#) (including as early adopters: Cameroon, Chad, Niger, Guinea, Nigeria, DRC...)
- 7 Countries of the region have reached “cholera elimination” (Cabo-Verde, Gambia, Gabon, Mauritania, Sao Tome, Equatorial Guinea, Senegal) and 4 more countries have made recently good progress towards elimination (Burkina Faso, Mali, Guinea, Guinea Bissau)
- 4 countries of the region amongst the 47 affected countries in the world need to be strengthened to engage on the roadmap (Sierra Leone, Liberia, Congo Republic, CAR).
- Cholera platform has developed in 2018 a “WASH and OCV monitoring tool” to follow-up on progress toward the roadmap per hotspots in the region (pilot).

With support of:



Humanitarian Aid and Civil Protection

Contact:

contact@plateformecholera.info
jgraveleau@unicef.org

Website:

www.choleraplatform.info

Plateforme Choléra : 5 ans de réalisations En Afrique de l'Ouest et du Centre



La Plateforme Régionale Choléra pour l'Afrique de l'Ouest et du Centre a été lancée en 2012 pour améliorer la prévention et le contrôle du choléra dans 24 pays de la région, à travers l'opérationnalisation de la feuille de route lancée par la Global Task Force on Cholera Control (GTFFC). Depuis 5 ans, La Plateforme Choléra a atteints des résultats dans 3 domaines principaux :


Axe 1: Détection précoce pour contenir les épidémies

Axe 2: Prévention de la maladie à travers des interventions multisectorielles ciblées dans les hotspots.

Axe 3: Mécanismes d'échanges efficaces à travers la gestion de l'information et des connaissances.

Gestion de l'information et des connaissances

- Près de 20.000 visiteurs uniques par an sur le [site internet](#) en moyenne 18 pages par personne visitées
- 49 études choléra produites dans la région et disponibles via un [compendium](#)
- 246 organisations à travers plus de 1000 personnes qui reçoivent les communications de la Plateforme
- 126 [bulletins cholera](#) bi-mensuels produits entre mi-2014 et 2018
- 26 [cartes et infographies](#) produites dans la région



Bulletin cholera bi-mensuel



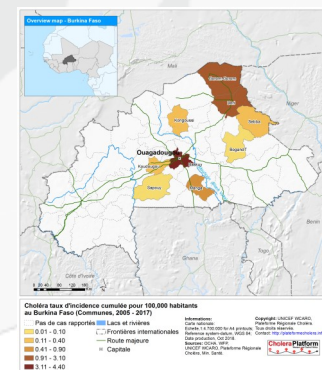
Réponse d'urgence choléra (Nigeria)

Détection précoce et réponse aux épidémies

- 3 alertes épidémies choléra en moyenne par an pour mobiliser les partenaires financiers et techniques
- 80% des épidémies supportées directement sur le terrain depuis la région
- Communication aux medias, plaidoyer auprès des bailleurs pour supporter la réponse d'urgence, en lien avec OCHA.
- [Carte en temps réelle](#) des épidémies dans la région mise à jour bi-mensuellement.
- La Plateforme a créé une liste d'experts choléra (Roster) pour déploiements rapides.

Prévention à long terme dans les hotspots choléra

- 12 profils pays appelés [cholera factsheets](#) créés en 2014 et mis à jour en 2018
- [14 cartes hotspots par pays](#) produites
- 7 pays où des [Wplans d'investissement WASH](#) ont été établis avec budget suite à des investigations de terrain dans 54 hotspots.
- [Stratégie régional strategie](#) alignée avec la feuille de route du GTFFC.
- 13 pays supportés pour l'élaboration de "[Plans Nationaux de Contrôle du Choléra](#)" et/ou "[Plan de réponse d'urgence](#)"



Carte d'incidence du choléra (Burkina)

Renforcement des capacités et mécanismes d'échanges entre pays et partenaires

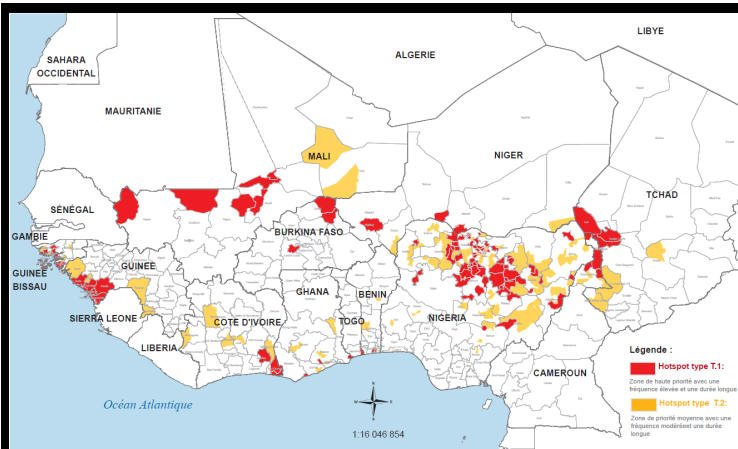
- 8 ateliers transfrontaliers avec représentants des pays par bassin épidémiologique
- 4 formations régionales organisées et 10 formations nationales : réponse d'urgence, utilisation des SIG, stratégie bouclier-coup de poing, utilisation des TDR, simulations, plans de préparation et réponse choléra, plans nationaux de contrôle...
- 8 webinaires organisés en français et anglais depuis 2017.
- 24 réunions de la plateforme avec les membres principaux à Dakar



Training cholera—Burkina Faso (Oct.2018)



Lake Chad Basin Cholera Workshop (June 2018)



“L'idée d'UNICEF de mettre en place une équipe dédiée à la prévention et au contrôle du choléra en Afrique de l'Ouest et du Centre a grandement appuyé les réalisations au niveau des pays, ainsi que l'amélioration de la qualité et de la pertinence des programmes de contrôle du choléra. En travaillant proche du terrain, cette Plateforme est bien informée des progrès et vulnérabilités des différents pays qu'elle supporte en vue d'atteindre les objectifs ultimes. Enfin, elle facilite le partage de leçons apprises et bonnes pratiques et aide à alerter en cas d'épidémies.”

Dr Aichatou Mahaman, MoH, Niger

Suivi & impact

- 14 pays sur les 24 de la région sont engagés sur la feuille de route (dont Cameroun, Tchad, Niger, Guinée, Nigeria, RDC...)
- 7 pays ont atteint “l'élimination du choléra” (Cap Vert, Gambie, Gabon, Mauritanie, Sao Tome, Guinée équatoriale, Sénégal) et 4 pays ont fait des progrès récents vers l'élimination (Burkina Faso, Mali, Guinée, Guinée Bissau)
- 4 pays parmi les 47 affectés dans le monde doivent renforcer leur engagement sur la feuille de route (Sierra-Leone, Liberia, République du Congo, RCA).
- La Plateforme cholera a développé en 2018 un “outil de suivi WASH et OCV” pour suivre les progrès sur la feuille de route par hotspot dans la région (pilote).

Avec le support de:



Humanitarian Aid and Civil Protection

Contact:

contact@plateformecholera.info
jgraveleau@unicef.org

Website:

www.plateformecholera.info